



- [Главная](#)
- [Справочник](#)
- [Кобрин](#)
- [Туристу](#)
- [Форум](#)
- [О проекте](#)

Кобринский район: сельские советы



Остромичский сельский Совет

[Беларусь](#), [Брестская область](#), [Кобрин](#) [Кобринский район](#)

В состав сельсовета входит 20 населенных пунктов: д. Березно, д. Большие Прилуки, д. Борки, д. Жуховцы, д. Запруды, д. Зосино, д. Илосск, д. Колония, д. Колубели, аг. Лука, д. Лущики, д. Муховлоки, д. Новосёлки, д. Осовцы, аг. Остромичи, д. Плянта, д. Подберье, д. Смолярня, д. Темра Старая, д. Шеметовка с число хозяйств 1284, населением – 3 113 человек.

Агророгодок «Остромичи» введен в 2006 году, агрогородок «Лукский» - в 2009 году. На территории сельсовета расположено два хозяйства агропромышленного комплекса: ОАО «Остромичи» и КСУП «Племенной завод «Дружба». Находятся также Филиал «Нефтеперекачивающая станция «Кобрин», Запрудское лесничество. На территории сельсовета находится две средние общеобразовательные школы, две базовые школы, школа искусств, детский сад. Сферу культуры представляют Центр культуры и досуга, два Дома культуры и один сельский клуб. Имеется четыре сельских библиотеки. Медицинское обслуживание населения осуществляется двумя амбулаториями врача общей практики и двумя ФАПами. Почтовое обслуживание обеспечивают четыре отделения почтовой связи. Банковские услуги представляет ОАО «АСБ «Беларусбанк». Торговое обслуживание населения сельсовета обеспечивают 13 торговых точек, из них 1 протоварный, 1 продовольственный, 1 частный, 10 магазинов ТПС.

Остромичский сельский Совет расположен в северо-восточной части Кобринского района. Территория сельсовета 25060 га. Административное здание сельского Совета находится в 9 км от города Кобрина по трассе Кобрин - Столбцы в деревне Остромичи. Граничит с территорией Буховичского, Залесского, Городецкого сельсоветами Кобринского района, Малечским Березовского района, Оранчицким Пружанского района, Детковичским Дрогичинского района.



История возникновения

Свою историю сельский Совет начинает в 1945 году как Краснолесский сельский Совет, позже это будет Жуховецкий сельский Совет, а своё нынешнее название получит лишь в 1954 году. В период временной немецкой оккупации сельские Советы не действовали. После освобождения территории от немецко-фашистских захватчиков, в июле 1944 года сельские Советы возобновили свою работу. Председателем Жуховецкого сельского Совета был Романюк Владимир Герасимович, председателем Краснолесского сельского Совета был Вакульчик Петр Данилович.

За эти годы председателями Остромичкого сельского Совета были Барилюк А.В., Гурин П.Г., Гиль В.П., Пальчук А.П., Пальчук В.П. Ответственную работу секретаря сельского Совета выполняли: Ничипорук Мария Матвеевна, Жигаревич Мария Федоровна, Дащук Валентина Ивановна. Сегодня Остромичский сельский Совет возглавляет Пушко Сергей Петрович, а работу секретаря выполняет Левчук Марина Васильевна.

За послевоенные годы жизнь жителей сельсовета заметно изменилась. Деревни отстроены заново. Сселены хуторские хозяйства. Все населенные пункты электрифицированы, дома радиофицированы. Центральные усадьбы газифицированы природным газом. Почти в каждом доме имеется телевизор, стиральная машина, холодильник и другая бытовая техника.

Все социальные стандарты по обслуживанию населения на территории сельсовета выполняются в полном объеме. В сельсовете и сельисполкоме представлена информация по принципу «Одно окно» с указанием перечня оказываемых услуг. Совершаются нотариальные действия. В целях успешного решения задач по укреплению законности и правопорядка, предупреждению правонарушений, а также оказания содействия органам внутренних дел в охране общественного порядка на территории сельсовета создан общественный пункт охраны порядка. В настоящее время в состав сельского Совета депутатов избрано 15 депутатов.



Природные условия и ресурсы

В геологическом отношении находится в восточной части Брестской впадины. В формировании рельефа большую роль сыграли талые воды ледников, в частности днепровского оледенения (350-280 млн. л.т.н.). Рельеф территории сельсовета в основном представляет собой плоскую равнину с небольшим уклоном на северо-восток.

Из полезных ископаемых территории сельского Совета мы можем назвать залежи бурого угля в районе деревни Подберье, а также гравий и песок.

Климат умеренно-континентальный, неустойчивый, с теплым летом и относительной мягкой зимой. Средняя температура января – 4,7 градусов, июля +18,6 градусов. Среднегодовое количество осадков – 530 мм в год. Влажность воздуха может колебаться от 40 до 90 %. Преобладают ветры западного переноса. Средняя скорость ветра 3,5 метров в секунду. Климат вполне благоприятен для жизни и деятельности людей, обитания многих представителей флоры и фауны. К неблагоприятным сторонам климата относятся неравномерное распределение снега по территории зимой, осенне-весенние заморозки, засухи.

По территории сельского Совета протекает река Мухавец, правый приток Западного Буга. Начинается от слияния ручья Муха и канала Вец около города Пружаны. Длина - 113 км. Ширина долины в среднем течении – 400-600 м. пойма двухсторонняя, местами заболочена. Берега низкие. Русло реки, которое приходится на территорию сельского Совета в транспортных целях не используется.

Почвенный покров представлен дерново-карбонатными глеевыми и дерново-глеевыми почвами. Встречаются торфяно-болотные почвы. По механическому составу преобладают суглинки.

Физико-географическое положение отразилось на всех комплексах природы. Природа территории сельсовета весьма живописна и разнообразна во все времена года. На территории преобладают смешанные леса и хвойные лесопосадки. Строгие сосны выделяются на фоне светлой зелени лиственных пород. Из деревьев встречаются: липа, дуб, вяз, ольха, клен, ива, осина, береза, сосна, ель. Под деревьями расстилается пышный ковер из мха и различных трав. Хорошо развит в нашей местности и травянистый покров из пролесника, звездчатки, нескольких видов папоротника, осок, представителей семейства сложноцветных, злаковых, лилейных, зонтичных, губоцветных.

Весьма разнообразен и животный мир. Самая заметная в населенных пунктах группа фауны – это птицы. Сегодня в нашем районе гнездятся около 32 видов птиц: сорока, обыкновенный скворец, горлица. Самый многочисленный отряд воробьиных, что вызвано разнообразными условиями леса и обилием корма. Некоторые птицы прилетают к нам на зимовку, прежде всего это снегири. Можно заметить и хищных птиц.

Основную массу млекопитающих составляют мышевидные грызуны, серая полевка и мыши. Из хищных млекопитающих встречаются лисица, хорек, куница. Обитают представители отряда земноводных и рептилий. Большое разнообразие насекомых.



Население

Численность населения Остромичского сельского Совета 3113 человек на 1 января 2013 года. На 1 января 2012 года на территории сельсовета проживало 3192 человека. Анализ демографической ситуации за 2012 год показал, что в целом по сельскому Совету наблюдается естественная убыль населения на 79 человек.

В половозрастной структуре преобладает женское население – 1641, мужское население – 1459. Моложе трудоспособного возраста проживает 510 человек, трудоспособного - 1708 человек, старше трудоспособного – 882 человека.

Национальный состав населения Остромичского сельского Совета: русские – 160 человек, украинцы – 307 человек, белорусы - 2514 человек, грузины – 1 человек, азербайджанцы – 1 человек, литовцы – 4 человек, молдаване – человек, латыши - 1 человек, таджики – 9 человек, мордовины – человек, татары – 3 человек, цыгане – 6 человек, немцы – 18 человек, роляки – 16 человек и другие – 29 человек.



Хозяйство

Перечень хозяйств Остромичского сельского Совета: ОАО «Остромичи», аг.Остромичи КСУП «Племенной завод «Дружба», аг. Лука Фермерское хозяйство «Левчука Р.М.», д. Осовцы Фермерское хозяйство «Багрец», д. Осовцы Фермерское хозяйство «Наследие Фомича», д. Осовцы Фермерское хозяйство «Овсейчук», д. Остромичи Фермерское хозяйство «Ягут», д.Запруды ЧСУП «Мазовец», д. Запруды.

КСУП «Племенной завод «Дружба», агрогородок Лука

22 апреля 1969 года в д. Лука Кобринского района был создан совхоз «Дружба» на базе осушенных земель массива Польского болота. В состав совхоза были переданы земли госфонда совхоза «Прогресс» и «Берёзовский» Берёзовского района, совхоза «Линовский» и колхоза им. Чапаева Пружанского района.

В 1973 году с совхозом «Дружба» объединилась бригада д. Старая Темра колхоза им. Ф. Энгельса Дрогичинского района.

В 1978 году согласно Постановления ЦК КПСС и Совета Министров Союза ССР от 25 мая 1978 года № 494 «О мерах по дальнейшему совершенствованию племенного дела в животноводстве» совхоз «Дружба» переименован в «Племсовхоз «Дружба», а с 2000 года РУСП «Племенной завод «Дружба».

В настоящее время это крупное сельскохозяйственное предприятие, в котором общая площадь сельхозугодий составляет - 5598 га, в том числе пашня - 2770 га, сенокосы и пастбища составляют - 2008 га. Совхоз специализируется на выращивании племенных животных. В 2012 году численность КРС составляет 2838 голов, из них - 1412 голов коровы, Свиной - 398 голов, Производство мяса - 353 тонны в год, Молока - 3422 тонны в год, Зерна - 3943 тонны, Урожайность - 23,5 ц/га

Главное направление производственной деятельности хозяйства - мясо-молочное с выращиванием племенного молодняка крупного рогатого скота. Основное стадо племзавода представлено чёрно-пёстрой породой, шароле, лимузинами и мен-Анжу. Реализацию своей продукции совхоз осуществляет круглогодично.

Специализация хозяйства по выращиванию крупнорогатого скота КСУП «Племенной завод «Дружба». Фермерское хозяйство Михаила Михайловича Левчука было организовано в 1998 году. Первоначально основой была отцовская усадьба в деревне Остромичи. Хорошим советчиком в земледелии стала мама Михаила Михайловича, а непосредственными помощниками стали два сына Петр и Радислав. В хозяйстве Левчука получают неплохие урожаи капусты, картофеля, сахарной и столовой свеклы. Михаил Михайлович занимается и животноводством, а именно, пробует овцеводство. На сегодняшний день у Левчуков около 80 га земли. Хозяйство одно из лучших в районе. Заложен сад, есть планы по культивированию хрена. Запущен в дело и пруд, где растут три вида карпа.

Гурин Анатолий Петрович – хозяин земли, Остромичский новатор, овощных дел мастер и все это малый перечень званий, которыми наделяют нашего земляка. Первый огородный сезон у семьи Анатолия Петровича начался 1994

году со строительства теплицы и разведения томатов. Второй культурой приумноживший успех – был ранний картофель. В конце 90-х земельный участок Гуриных расширился до 1 га, где появились цветная и белокочанная капуста. В 2003 году в аренду были взяты еще 6 га земли. В ассортименте появились рожь, горчица, лук. Особой страничкой истории хозяйствования овощевода Гурина является выращивание бахчевых. В 2005 году урожай арбузов составил 7 тонн, в среднем они весили по 6-7 кг, но были и больше. За 17 лет хозяйствования семья Гуриных расширила обрабатываемый надел до 8 га. На полях появились баклажаны и сладкий перец. Гурины выращивают ежегодно до 150 тонн овощей.



Транспорт и социальная инфраструктура

Транспорт – важнейшая составляющая инфраструктуры любого населенного пункта. В настоящее время транспортная инфраструктура Остромичского сельского Совета динамично развивается. Транспортный комплекс территории сельсовета включает автомобильный и трубопроводный виды транспорта. По территории проходит автомагистраль М1 (Брест – Москва), являющаяся частью европейского маршрута Е30, а также республиканская дорога Р2 (часть старой дороги Брест – Москва от Столбцов до Кобрин). Протяженность дороги Р2 по территории сельского Совета составляет 22 км. Через территорию также проходит нефтепровод «Дружба» и линии газопровода.

Продовольственный магазин, Кобринское РАЙПО, д. Жуховцы, магазин ТПС Кобринское РАЙПО, д. Осовцы, магазин ТПС Кобринское РАЙПО, д. Плянта, магазин ТПС Кобринское РАЙПО, д. Запруды, магазин ТПС Кобринское РАЙПО, д. Шеметовка, магазин ТПС Кобринское РАЙПО, д. Илосск, магазин ТПС Кобринское РАЙПО, д. Зосино, магазин ТПС Кобринское РАЙПО, д. Березно, магазин ТПС Кобринское РАЙПО, аг. Лука, продовольственный магазин, ИП Остапук, аг. Лука

На территории Остромичского сельского Совета расположено 4 государственных учреждения образования:

ГУО «Остромичская средняя школа»

Первое упоминание о школе в деревне Остромичи относится к 1912 году. До 1939 года преподавание всех предметов в Остромичской школе велось на польском языке. После воссоединения Западной и Восточной Беларуси в деревне было построено новое здание школы, где обучались дети из близ лежащих деревень. Во время Великой Отечественной войны школа была сожжена. В 1946 году открылась начальная школа. Она располагалась в частном доме и состояла из двух классных комнат и учительской. В каждом кабинете два класса. Первыми учителями были Шокун Степанида Степановна и Борисюк Даниил Иосифович. В 1973 году под помещение школы было отдано новое здание. С этого времени школа получает статус восьмилетней. Директором назначен Авитюк Владимир Петрович. В ноябре 1984 года началось строительство новой средней школы, и 30 августа 1985 года школа распахнула свои двери перед 306 учениками. Это была особенная школа для сельских ребят – огромная, светлая, просторная, - короткую ждали все с надеждой и радостью. Самое большое количество школьников пришлось на середину 90-х годов. За 25 лет школа дала путевку в жизнь 553 учащимся.

ГУО «Лукская средняя школа»

До 1975 года на территории РУСП «Племенной завод «Дружба» размещалась начальная школа, в которой насчитывалось 27 учащихся 1-3 классов. Остальные дети школьного возраста из д. Лука и д. Зосино посещали школу в д. Шеметовка, расположенной в 8-ми километрах от д. Лука. Решением Кобринского райисполкома было намечено построить восьмилетнюю школу в д. Лука, которая к тому времени была центральной усадьбой совхоза «Дружба», созданного в 1968 году. Планировалось, что школу будут посещать дети из д. Зосино, расположенной в 3-х километрах от д. Лука и из д. Ст. Темра и Новосёлки. Новая школа приняла детей школьного возраста в 1975 году. В настоящее время школу посещают дети из 2-х деревень: д. Лука, и д. Зосино. В 2011-2012 учебном году школу посещают 79 учащихся.

ГУО Шеметовская базовая школа»

В 1947 году в д. Шеметовка открыта семилетняя школа. Первый выпуск – 22 человека. В 1963 году Шеметовская семилетняя школа преобразована в восьмилетнюю. С 1967 года функционирует как средняя школа. В 2012 году школа отметила свой 65-летний юбилей. Количество выпускников за период обучения с 1947 по 2012 год - 1395 человек. 11 выпускников награждены медалями (9 - серебряными, 2 - золотой). Из них 120 учителей и

воспитателей детских садов, 57 медицинских работников, 158 человек имеет высшее образование по таким специальностям как инженер, агроном, экономист. Всех выпускников с высшим образованием 422 человека, 12 человек связали свою жизнь с морем, 98 человек – работники сферы обслуживания. В настоящее время в школе обучается 34 учащихся в 9 классах-комплектах. В микрорайон Шеметовской БШ входит 7 деревень. В настоящее время посещают школу дети их 3-х деревень. Учебные занятия организованы в режиме 5-дневной учебной недели и 6-дневной рабочей недели для учащихся 1-9 классов.

ГУО «Запрудская базовая школа»

Школа открылась в 1944 году, она размещалась в приспособленном здании панского поместья. Это была начальная школа с четырехлетним обучением. Первый директор – Закревская Анна Петровна. С 1947 года школа была преобразована в семилетнюю. С 1959 школа стала восьмилетней, а в настоящее время является базовой школой.




Памятники истории и культуры



[Сакральный камень в д. Берзно](#)




[Мемориальный комплекс погибшим землякам в ВОВ](#)



[Церковь во имя святого апостола и евангелиста Луки](#)



[Памятник жертвам фашизма](#)



[Парк в деревне Шеметовка](#)

Контактная информация

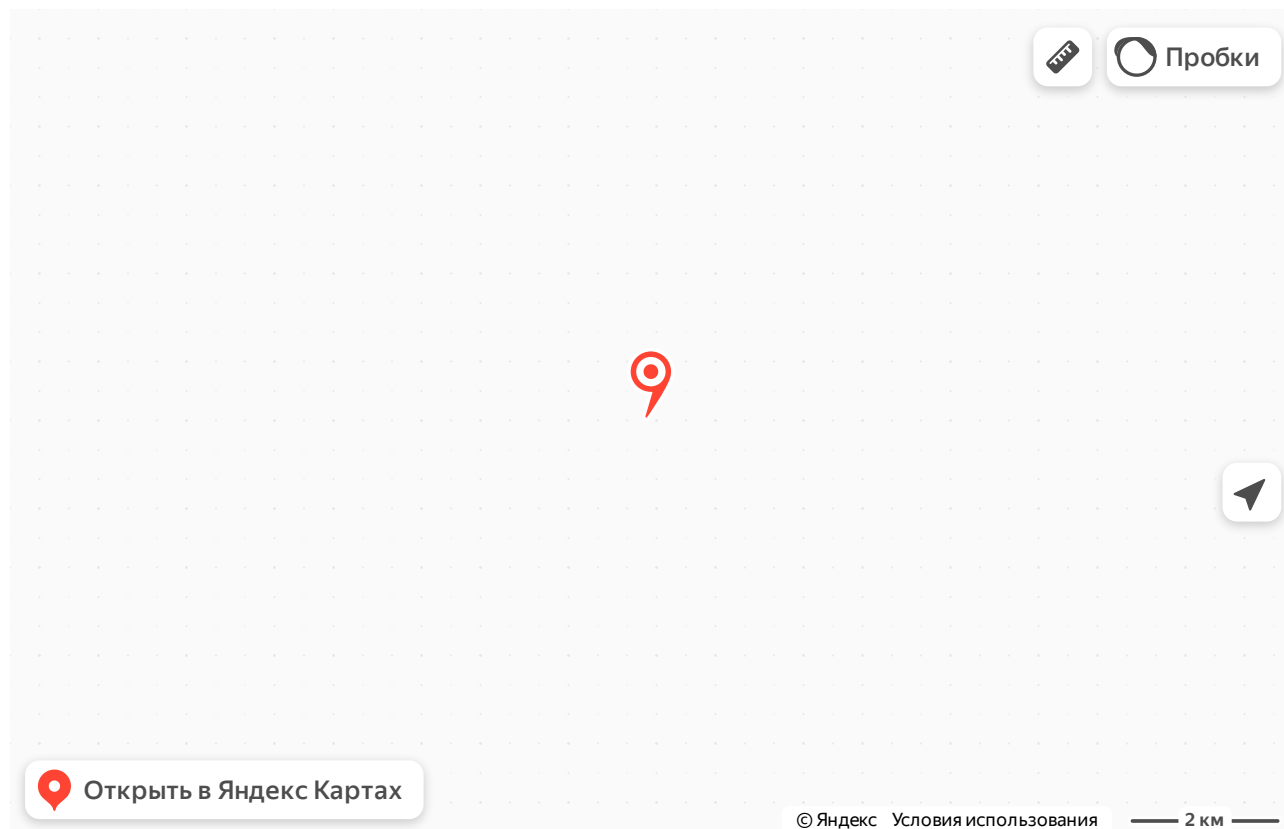
Председатель: +375 (1642) 9-82-35

Секретарь: +375 (1642) 9-82-36

Почтовый индекс: 225889



Расположение на карте



Навигация

- [Батчинский сельсовет](#)
- [Буховичский сельсовет](#)
- [Городецкий сельсовет](#)
- [Дивинский сельсовет](#)
- [Залесский сельский совет](#)
- [Киселевецкий сельсовет](#)
- [Новоселковский сельсовет](#)
- [Остромичский сельсовет](#)
- [Повитьевский сельсовет](#)
- [Тевельский сельсовет](#)
- [Хидринский сельсовет](#)
- [Вернуться назад](#)




Поиск по сайту

-
-



Наши партнеры



Связь с нами

Справочная: +375(1642)43060
Проживание: +375(29)7211223
Экскурсии: +375(29)2046305
Тех.поддержка: +375(29)8012472
Email: admin@ikobrin.ru
Email: centr-tour@tut.by
Редакция: [связаться с нами](#)

- [Twitter](#)
- [Instagram](#)
- [Facebook](#)
- [Google](#)
- [Одноклассники](#)

- [Вконтакте](#)
- [RSS](#)

О нашем городе

- [О Кобрине](#)
- [Кобринский район](#)
- [Новости региона](#)
- [Виртуальный тур по Кобрину](#)
- [Материалы о Кобринщине](#)
- [Фотоархив Кобринщины](#)
- [Все улицы Кобрина](#)
- [Справочное бюро](#)
- [Выдающиеся личности](#)
- [Народная кухня](#)

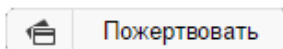
Для туристов

- [Памятные места в Кобрине](#)
- [Памятные места в районе](#)
- [Туристические маршруты](#)
- [Карта Кобрина и района](#)
- [Гостиницы](#)
- [Места питания](#)
- [Места отдыха](#)
- [Муховэцька кумора](#)
- [Агроусадьбы](#)
- [ЧаВо о туризме](#)

Все для Вас

- [Геокарта Кобрина](#)
- [Форум](#)
- [Карта сайта](#)

Если вы хотите поддержать развитие проекта, воспользуйтесь этой кнопкой:



Наши проеты: [Туристический Кобрин](#) | [Познай Кобрин](#)

Все права защищены © 2011-2017. Все изображения защищены их правообладателями.
При копировании материалов активная ссылка на <http://ikobrin.ru> обязательна.

